







**LEGENDA**

-  proprietà Franchin
-  proprietà De Pieri
-  proprietà Comune di Mogliano Veneto
-  perimetro C1-7 di progetto
-  area destinata a Z.T.O. F1.3 da cedere al Comune art. 17 delle N.T.A. del P.R.G.
-  aree a standard a verde da cedere


**Variante al Piano Particolareggiato di iniziativa pubblica dell' ambito C1-7 compreso tra via Terraglio e via Ronzinella e l'attigua zona F1.3 ai sensi degli artt. 19 e 20 della L.R. 11/04 e s.m.i.**

- TAV01** Estratti Strumenti Urbanistici Vigenti, planimetria catastale scale 1:2.000 1:5.000
- TAV02** Comparativa tra planimetria approvata e variante scala 1:1.000
- TAV03** Planimetria generale di rilievo e vincoli - ortofoto, scale 1:1.000 1:2.000
- TAV04** Regole progettuali per i Permessi di Costruire e gli spazi aperti, scala 1:500
- TAV05** Assetto delle proprietà - aree da cedere scala 1:1.000
- TAV06** Reti tecnologiche - stato di fatto e di progetto scala 1:1000

**Progettista:**  
Dott. Urb. Roberto Volpato

**Staff di progettazione:**  
Dott.Urb. Fabio Baldan  
Dott. Urb. Thomas Girardo  
Dott. Urb. Gianpaolo Giudici  
Geom. Cristina Libralato

Giugno 2015



**COMUNE DI MOGLIANO VENETO**  
Provincia di Treviso